

**JEVY INFORMATIVNÍ**

**PRVKY MAPOVÉHO DÍLA**

- hranice řešeného území
- katastrální mapa
- základní báze geografických dat - ZABAGED

**JEVY ZÁVAZNÉ / SCHVALOVANÉ**

**ZASTAVĚNÉ ÚZEMÍ**

- zastavěné území (vymezeno v souladu s § 58 SZ ke dni 30. 11. 2021)

**OZNAČENÍ PLOCH ZMĚN A KORIDORŮ ZMĚN**

- 01-P plocha přestavby
- 01-Z plocha zastavitelná
- 01-K plocha změn v krajině


**ZÁZNAM O ÚČINNOSTI**

*označení správního orgánu, který územní plán vydal*

**Zastupitelstvo obce Kolomuty**

*otisk úředního razítka*

*podpis oprávněné úřední osoby pořizovatele*

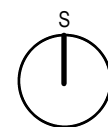
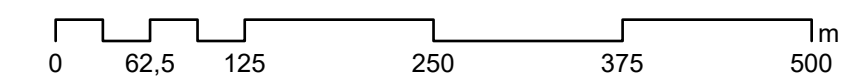


*jméno a příjmení, funkce oprávněné úřední osoby pořizovatele*

**Jindřich Šlechta, starosta obce Kolomuty**

*datum nabytí účinnosti územního plánu*

**22. 7. 2022**



**ÚZEMNÍ PLÁN KOLOMUTY**

*název výkresu*

**VÝKRES ZÁKLADNÍHO ČLENĚNÍ ÚZEMÍ**

*číslo výkresu*

**I.1**

*zadavatel*

**Obec Kolomuty, Kolomuty č. p. 2, 293 01 Mladá Boleslav**

*pořizovatel*

**Obecní úřad Kolomuty, Kolomuty č.p. 2, 293 01 Mladá Boleslav**

*zpracovatel*


**Šindlerová I felcman** prostorové plánování, rozvoj území, stavební právo

*zodpovědný projektant*

**Ing. arch. Veronika Šindlerová, Ph.D.,** autorizovaná architektka ČKA č. 04 019

*otisk autorizačního razítka*

*podpis autorizované osoby*



*zpracovatelský tým*

Ing. arch. Veronika Šindlerová, Ph.D., Mgr. Bc. Jindřich Felcman, Ph.D., Ing. Václav Hofman, Ing. Vojtěch Novotný, Ph.D., Ing. Václav Jetel, Ph.D., Ing. Milena Morávková, Ing. Daniel Franke, Ph.D.

*datum*

červen 2022

*měřítko*

1 : 5 000