

**JEVY INFORMATIVNÍ**

**PRVKY MAPOVÉHO DÍLA**

- hranice řešeného území
- katastrální mapa
- základní báze geografických dat - ZABAGED

**JEVY ZÁVAZNÉ / SCHVALOVANÉ**

**ZASTAVĚNÉ ÚZEMÍ**

- zastavěné území (vymezeno v souladu s § 58 SZ ke dni 31. 12. 2020)

**OZNAČENÍ PLOCH ZMĚN A KORIDORŮ ZMĚN**

- 01-P plocha přestavby
- 01-Z plocha zastavitelná
- 01-K plocha změn v krajině


**ZÁZNAM O ÚČINNOSTI**

označení správního orgánu, který územní plán vydal

Zastupitelstvo obce Kolomuty

otisk úředního razítka

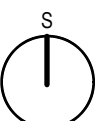
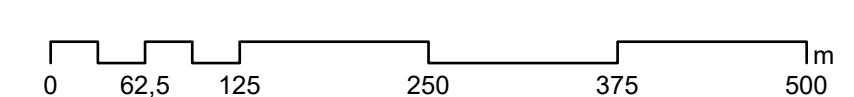
podpis oprávněné úřední osoby pořizovatele



jméno a příjmení, funkce oprávněné úřední osoby pořizovatele

Jindřich Šlechta, starosta obce Kolomuty

datum nabytí účinnosti územního plánu



**ÚZEMNÍ PLÁN KOLOMUTY**

etapa

**NÁVRH ÚP PRO SPOLEČNÉ JEDNÁNÍ**

název výkresu

**VÝKRES ZÁKLADNÍHO ČLENĚNÍ ÚZEMÍ**

číslo výkresu

**I.1**

zadavatel

Obec Kolomuty, Kolomuty č. p. 2, 293 01 Mladá Boleslav

pořizovatel

Obecní úřad Kolomuty, Kolomuty č.p. 2, 293 01 Mladá Boleslav

zpracovatel


**Šindlerová I felcman** prostorové plánování, rozvoj území, stavební právo

zodpovědný projektant

Ing. arch. Veronika Šindlerová, Ph.D., autorizovaná architektka ČKA č. 04 019

otisk autorizačního razítka

podpis autorizované osoby



zpracovatelský tým

Ing. arch. Veronika Šindlerová, Ph.D., Mgr. Bc. Jindřich Felcman, Ph.D., Ing. Václav Hofman, Ing. Vojtěch Novotný, Ph.D., Ing. Václav Jetel, Ph.D., Ing. Milena Morávková, Ing. Daniel Franke, Ph.D.

datum

květen 2021

měřítko

1 : 5 000