

JEVY INFORMATIVNÍ

PRVKY MAPOVÉHO DÍLA

- hranice řešeného území
- katastrální mapa
- základní báze geografických dat - ZABAGED

JEVY ZÁVAZNÉ / SCHVALOVANÉ

ZASTAVĚNÉ ÚZEMÍ

- zastavěné území (vymezeno v souladu s § 58 SZ ke dni 31. 12. 2020)

PLOCHY A KORIDORY S MOŽNOSTÍ VYVLASTNĚNÍ (dle § 170 SZ)

VEŘEJNĚ PROSPĚŠNÉ STAVBY

- VD plocha s možností vyvlastnění – dopravní infrastruktura

VEŘEJNĚ PROSPĚŠNÁ OPATŘENÍ

- VU plocha s možností vyvlastnění – založení prvků územního systému ekologické stability

PLOCHY S MOŽNOSTÍ UPLATNĚNÍ PŘEDKUPNÍHO PRÁVA (dle § 101 SZ)

VEŘEJNÁ PROSTRANSTVÍ

- PP plocha s možností uplatnění předkupního práva – veřejné prostranství


ZÁZNAM O ÚČINNOSTI

označení správního orgánu, který územní plán vydal

Zastupitelstvo obce Kolomuty

otisk úředního razítka

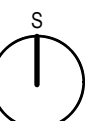
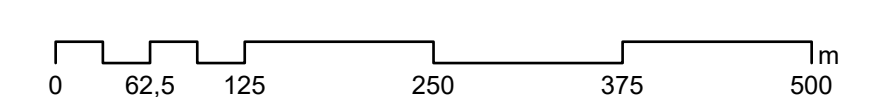
podpis oprávněné úřední osoby pořizovatele



jméno a příjmení, funkce oprávněné úřední osoby pořizovatele

Jindřich Šlechta, starosta obce Kolomuty

datum nabytí účinnosti územního plánu



ÚZEMNÍ PLÁN KOLOMUTY

etapa

NÁVRH ÚP PRO SPOLEČNÉ JEDNÁNÍ

název výkresu

VÝKRES VEŘEJNĚ PROSPĚŠNÝCH STAVEB, OPATŘENÍ A ASANACÍ

číslo výkresu

1.3

zadavatel

Obec Kolomuty, Kolomuty č. p. 2, 293 01 Mladá Boleslav

pořizovatel

Obecní úřad Kolomuty, Kolomuty č.p. 2, 293 01 Mladá Boleslav

zpracovatel


Šindlerová I felcman prostorové plánování, rozvoj území, stavební právo

zodpovědný projektant

Ing. arch. Veronika Šindlerová, Ph.D., autorizovaná architektka ČKA č. 04 019

otisk autorizčního razítka

podpis autorizované osoby



zpracovatelský tým

Ing. arch. Veronika Šindlerová, Ph.D., Mgr. Bc. Jindřich Felcman, Ph.D., Ing. Václav Hofman, Ing. Vojtěch Novotný, Ph.D., Ing. Václav Jetel, Ph.D., Ing. Milena Morávková, Ing. Daniel Franke, Ph.D.

datum

květen 2021

měřítko

1 : 5 000